



भारत सरकार
पृथ्वी विज्ञान मंत्रालय
भारत मौसम विज्ञान विभाग



प्रेस विज्ञप्ति

तारीख: 05 फ़रवरी, 2026

जारी करने का समय: 1320 घंटे

विषय: (i) दो वेस्टर्न डिस्टर्बेंस के असर से, 05 और 06 तारीख को और फिर 9 से 11 फरवरी के दौरान पश्चिमी हिमालयी क्षेत्र में कुछ जगहों पर बारिश/बर्फबारी होने की संभावना है।

(ii) 6 फरवरी तक उत्तराखंड, उत्तर प्रदेश, मध्य प्रदेश और बिहार में और 7 फरवरी तक हिमाचल प्रदेश में सुबह/रात के समय कुछ जगहों पर घना कोहरा छाए रहने की संभावना है और उसके बाद इसमें कमी आएगी। पिछले 24 घंटों में हुई वास्तविक मौसम

(आज 05 फ़रवरी, 2026 को सुबह 0830 बजे IST तक):

- ❖ उत्तराखंड और पूर्वी उत्तर प्रदेश में कुछ स्थानों पर और हरियाणा में अलग-अलग हिस्सों में घने से बहुत घने कोहरे (दृश्यता <50 मीटर) की स्थिति बनी रही; पश्चिमी उत्तर प्रदेश, हिमाचल प्रदेश और मध्य प्रदेश के अलग-अलग हिस्सों में घना कोहरा (दृश्यता 50-199 मीटर) की स्थिति।
- ❖ रिपोर्ट की गई दृश्यता (मीटर में ≤ 200 मीटर): हरियाणा: करनाल (30), अंबाला (20); पूर्वी उत्तर प्रदेश: प्रयागराज (आईएफ)(0), प्रयागराज(20), एएमएस चित्रकूट, अयोध्या और फुरसतगंज(50), बहराईच(70), सुल्तानपुर(100), वाराणसी(ए/पी) और लखनऊ(एपी)(150); उत्तराखंड: पंतनगर (0), खटीमा (25), हरिद्वार (100), रुड़की (100) भगवानपुर (100), रुद्रपुर (100); हिमाचल प्रदेश: बिलासपुर(50), सुंदरनगर(100); पश्चिमी उत्तर प्रदेश: सरसावा (आईएफ) (50), नजीबाबाद (60), मुजफ्फरनगर और मेरठ (100) प्रत्येक; पूर्वी मध्य प्रदेश: खजुराहो (100)
- ❖ उत्तराखंड में ज़मीन पर पाला पड़ने की सूचना है।

पिछले 24 घंटों में न्यूनतम तापमान की स्थिति (सुबह 0830 बजे IST तक):

- ❖ जम्मू-कश्मीर-लद्दाख-गिलगित-बाल्टिस्तान-मुजफ्फराबाद और हिमाचल प्रदेश और उत्तराखंड में न्यूनतम तापमान $0-5^{\circ}\text{C}$ था, पंजाब, हरियाणा, चंडीगढ़, दिल्ली, उत्तरी राजस्थान और पश्चिमी उत्तर प्रदेश में $5-10^{\circ}\text{C}$ और उत्तर-पश्चिम भारत, मध्य, पूर्वी और पूर्वोत्तर भारत के बाकी हिस्सों में कई जगहों पर $10-15^{\circ}\text{C}$ था। देश के बाकी हिस्सों में यह 15°C और उससे ज़्यादा था, सिवाय जम्मू-कश्मीर-लद्दाख-गिलगित-बाल्टिस्तान-मुजफ्फराबाद के ऊँचे इलाकों को छोड़कर जहाँ यह 0°C से कम था।
- ❖ न्यूनतम तापमान में सामान्य से ज़्यादा (3°C से 5°C) का अंतर गुजरात राज्य में था; पश्चिमी हिमालयी क्षेत्र, पंजाब, उत्तर प्रदेश, राजस्थान, मध्य प्रदेश, मध्य महाराष्ट्र, बिहार, ओडिशा, तेलंगाना, तटीय आंध्र प्रदेश और यनम, उत्तरी आंतरिक कर्नाटक, असम और मेघालय और गंगा के मैदानी पश्चिम बंगाल, केरल और माहे, लक्षद्वीप और अंडमान और निकोबार द्वीप समूह में (1°C से 3°C) और देश के बाकी हिस्सों में सामान्य के करीब था।
- ❖ भारत के मैदानी इलाकों में सबसे कम न्यूनतम तापमान 4.5°C सीकर (पूर्वी राजस्थान) में दर्ज किया गया।

मौसम प्रणालियां, पूर्वानुमान एवं चेतावनियां (संलग्नक I एवं II देखें):

- ❖ एक पश्चिमी विक्षोभ मध्य-स्तरीय ट्रोपोस्फेरिक पछुआ हवाओं में एक ट्रफ के रूप में देखा जा रहा है, जो लगभग देशांतर 55°E के साथ अक्षांश 27°N के उत्तर में है।
- ❖ उप-उष्णकटिबंधीय पछुआ जेट स्ट्रीम, जिसकी मुख्य हवाएँ समुद्र तल से 12.6 किमी ऊपर 125 नॉट की गति से चल रही हैं, पूर्वी और पूर्वोत्तर भारत पर बनी हुई है।
- ❖ एक ऊपरी हवा का चक्रवाती परिसंचरण उत्तरी केरल और आसपास के इलाकों में निचले ट्रोपोस्फेरिक स्तरों पर बना हुआ है।
- ❖ एक ऊपरी हवा का चक्रवाती परिसंचरण पूर्वोत्तर असम और आसपास के इलाकों पर बना हुआ है और निचले ट्रोपोस्फेरिक स्तरों तक फैला हुआ है।
- ❖ 08 फरवरी 2026 की रात से पश्चिमी हिमालयी क्षेत्र में एक नया पश्चिमी विक्षोभ आने की संभावना है।

उपरोक्त प्रणालियों के प्रभाव से संभावित मौसम:

- ❖ 5 और 6 फरवरी को जम्मू-कश्मीर-लद्दाख-गिलगित-बाल्टिस्तान-मुजफ्फराबाद में और 6 फरवरी को हिमाचल प्रदेश में अलग-अलग जगहों पर बारिश/बर्फबारी होने की संभावना है।
- ❖ 9 से 11 फरवरी के दौरान जम्मू-कश्मीर-लद्दाख-गिलगित-बाल्टिस्तान-मुजफ्फराबाद, हिमाचल प्रदेश और उत्तराखंड में अलग-अलग से लेकर कुछ जगहों पर बारिश/बर्फबारी के साथ एक और गीला मौसम रहने की संभावना है।
- ❖ 5 फरवरी, 2026 को उत्तराखंड में भी अलग-अलग जगहों पर पाला पड़ने की संभावना है।
- ❖ अगले 2-3 दिनों में उत्तर-पश्चिम भारत में तेज सतही हवाएं (20-30 किमी प्रति घंटा) चलने की संभावना है।

न्यूनतम तापमान का पूर्वानुमान:

- ❖ □ अगले 48 घंटों के दौरान उत्तर-पश्चिम भारत में न्यूनतम तापमान में कोई महत्वपूर्ण परिवर्तन नहीं होगा, उसके बाद के 24 घंटों में लगभग 2 डिग्री सेल्सियस की गिरावट आएगी और उसके बाद धीरे-धीरे 2-4 डिग्री सेल्सियस की वृद्धि होगी।
- ❖ अगले 48 घंटों के दौरान पूर्वी भारत में न्यूनतम तापमान में 2-3°C की धीरे-धीरे गिरावट होने की संभावना है और उसके बाद कोई खास बदलाव नहीं होगा।
- ❖ अगले 4 दिनों के दौरान महाराष्ट्र में न्यूनतम तापमान में कोई खास बदलाव होने की संभावना नहीं है और उसके बाद अगले 3 दिनों में 2-3°C की धीरे-धीरे गिरावट होगी।
- ❖ अगले 7 दिनों के दौरान पूर्वोत्तर, गुजरात राज्य और मध्य भारत में न्यूनतम तापमान में कोई खास बदलाव होने की संभावना नहीं है।

घना कोहरा, शीत दिवस चेतावनियां:

- ❖ उत्तराखंड, उत्तर प्रदेश, मध्य प्रदेश और बिहार में 6 फरवरी तक और हिमाचल प्रदेश में 7 फरवरी तक सुबह/रात के समय कुछ जगहों पर घना कोहरा छाए रहने की संभावना है।

दिल्ली/एनसीआर में 05-08 फ़रवरी 2026 तक मौसम की स्थिति और पूर्वानुमान (अनुलग्नक III)

अधिक जानकारी के लिए, कृपया राष्ट्रीय मौसम बुलेटिन देखें:

https://mausam.imd.gov.in/responsive/all_india_forecast_bulletin.php

जिला-वार चेतावनियों के लिए: <https://mausam.imd.gov.in/responsive/districtWiseWarningGIS.php>

मछुआरों की चेतावनी के लिए: <https://rsmcnewdelhi.imd.gov.in/fishermen-warning.php>

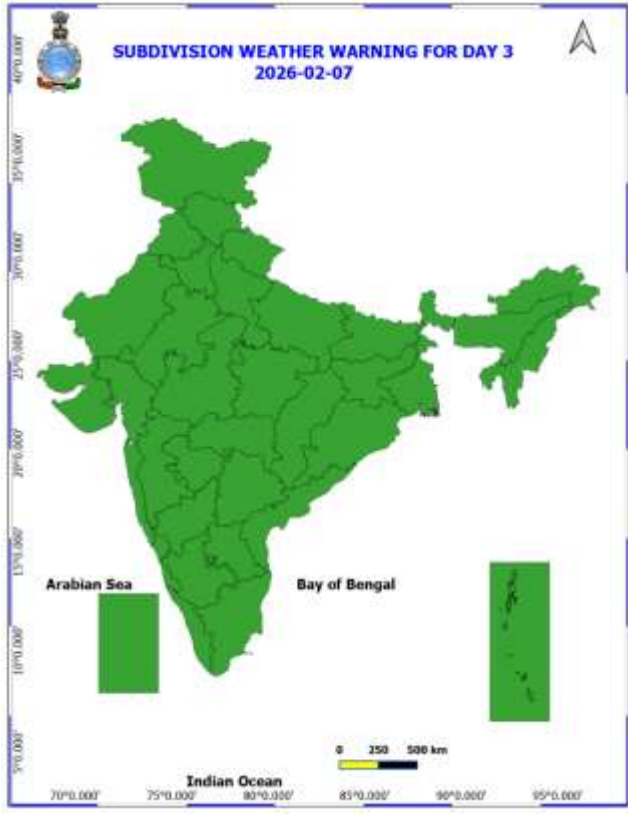
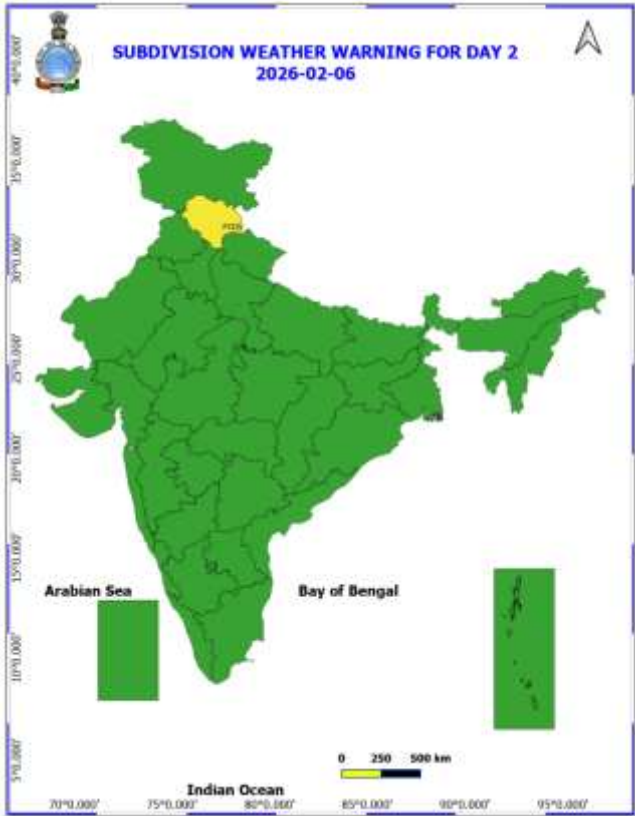
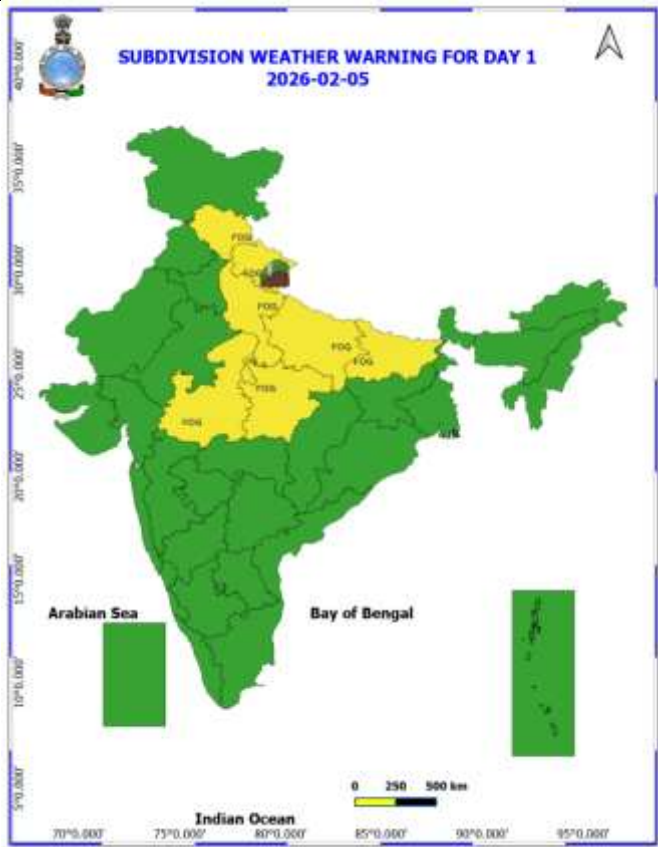
मछुआरों के लिए चेतावनी:

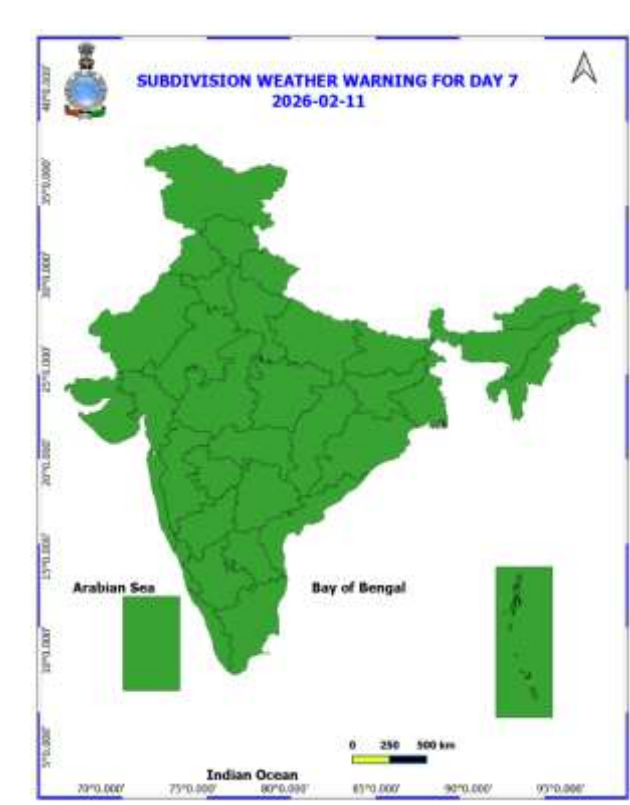
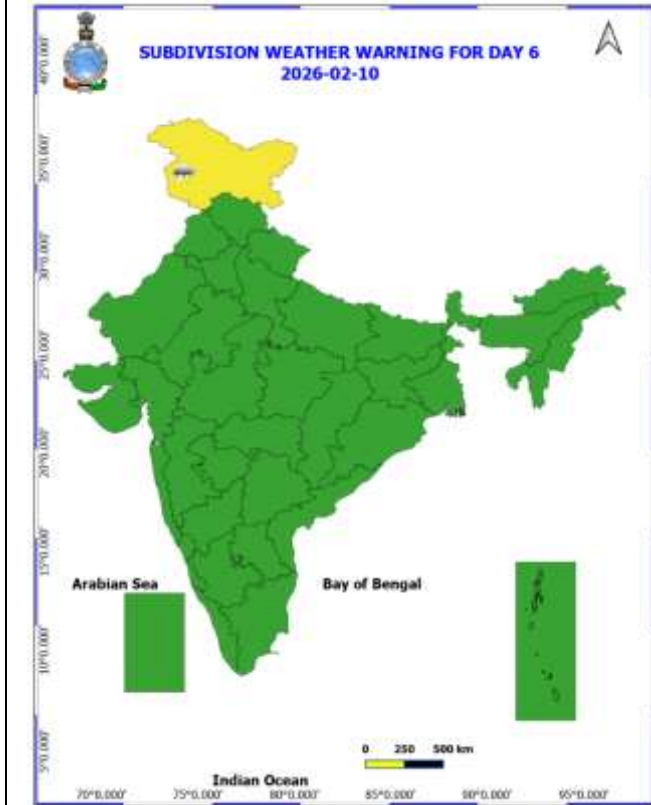
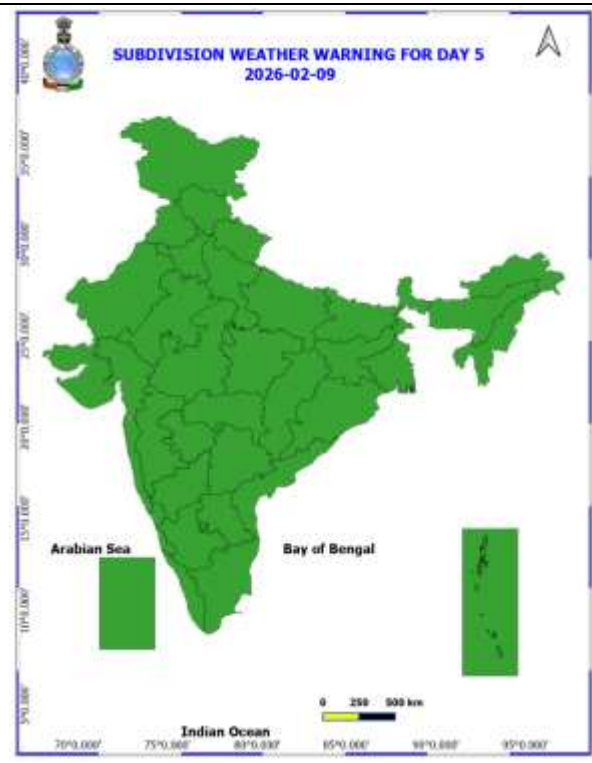
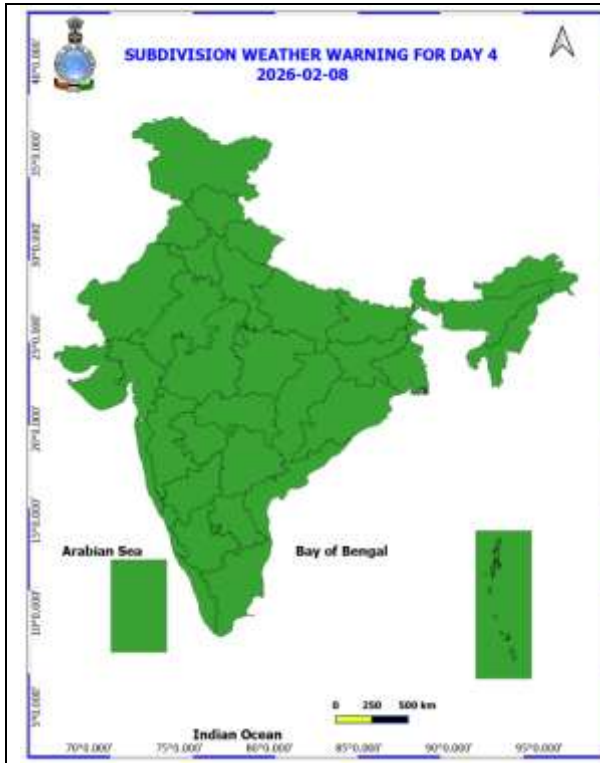
मछुआरों को सलाह दी जाती है कि वे 05 फरवरी से 10 फरवरी, 2026 के दौरान इन इलाकों में न जाएं:

- ❖ बंगाल की खाड़ी: 5 फरवरी को मन्नार की खाड़ी और उससे सटे कोमोरिन इलाके में।
- ❖ अरब सागर: कोई चेतावनी नहीं।

Table-1								
7 Days Rainfall Forecast								
S.No.	Subdivision	5- Feb	6- Feb	7- Feb	8- Feb	9- Feb	10- Feb	11- Feb
		Day 1	Day 2	Day 3	Day 4	Day 5	Day 6	Day 7
1	ANDAMAN & NICOBAR ISLANDS	ISOL	ISOL	ISOL	DRY	ISOL	SCT	ISOL
2	ARUNACHAL PRADESH	ISOL	DRY	ISOL	ISOL	DRY	DRY	DRY
3	ASSAM & MEHGHALAYA	ISOL	DRY	DRY	DRY	DRY	DRY	DRY
4	NAGALAND, MANIPUR, MIZORAM AND TRIPURA	DRY	DRY	DRY	DRY	DRY	DRY	DRY
5	SUB HIMALAYAN WEST BENGAL & SIKKIM	DRY	DRY	ISOL	DRY	DRY	DRY	DRY
6	GANGETIC WEST BENGAL	DRY	DRY	DRY	DRY	DRY	DRY	DRY
7	ODISHA	DRY	DRY	DRY	DRY	DRY	DRY	DRY
8	JHARKHAND	DRY	DRY	DRY	DRY	DRY	DRY	DRY
9	BIHAR	DRY	DRY	DRY	DRY	DRY	DRY	DRY
10	EAST UTTAR PRADESH	DRY	DRY	DRY	DRY	DRY	DRY	DRY
11	WEST UTTAR PRADESH	DRY	DRY	DRY	DRY	DRY	DRY	DRY
12	UTTARAKHAND	DRY	DRY	DRY	DRY	ISOL	ISOL	ISOL
13	HARYANA, CHANDIGARH & DELHI	DRY	DRY	DRY	DRY	DRY	ISOL	ISOL
14	PUNJAB	DRY	DRY	DRY	DRY	DRY	ISOL	ISOL
15	HIMACHAL PRADESH	DRY	ISOL	DRY	DRY	ISOL	SCT	SCT
16	JAMMU AND KASHMIR AND LADAKH	ISOL	ISOL	DRY	DRY	ISOL	FWS	SCT
17	WEST RAJASTHAN	DRY	DRY	DRY	DRY	DRY	DRY	DRY
18	EAST RAJASTHAN	DRY	DRY	DRY	DRY	DRY	DRY	DRY
19	WEST MADHYA PRADESH	DRY	DRY	DRY	DRY	DRY	DRY	DRY
20	EAST MADHYA PRADESH	DRY	DRY	DRY	DRY	DRY	DRY	DRY
21	GUJRAT REGION	DRY	DRY	DRY	DRY	DRY	DRY	DRY
22	SAURASHTRA & KUTCH	DRY	DRY	DRY	DRY	DRY	DRY	DRY
23	KONKAN & GOA	DRY	DRY	DRY	DRY	DRY	DRY	DRY
24	MADHYA MAHARASHTRA	DRY	DRY	DRY	DRY	DRY	DRY	DRY
25	MARATHWADA	DRY	DRY	DRY	DRY	DRY	DRY	DRY
26	VIDARBHA	DRY	DRY	DRY	DRY	DRY	DRY	DRY
27	CHHATTISGARH	DRY	DRY	DRY	DRY	DRY	DRY	DRY
28	COASTAL ANDHRA PRADESH	DRY	DRY	DRY	DRY	DRY	DRY	DRY
29	TELANGANA	DRY	DRY	DRY	DRY	DRY	DRY	DRY
30	RAYALASEEMA	DRY	DRY	DRY	DRY	DRY	DRY	DRY
31	TAMILNADU & PUDUCHERRY	ISOL	DRY	DRY	DRY	DRY	DRY	DRY
32	COSTAL KARNATAKA	DRY	DRY	DRY	DRY	DRY	DRY	DRY
33	NORTH INTERIOR KARNATAKA	DRY	DRY	DRY	DRY	DRY	DRY	DRY
34	SOUTH INTERIOR KARNATAKA	DRY	DRY	DRY	DRY	DRY	DRY	DRY
35	KERALA AND MAHE	ISOL	DRY	DRY	DRY	DRY	DRY	DRY
36	LAKSHADWEEP	SCT	DRY	DRY	DRY	DRY	DRY	DRY

- जैसे-जैसे लीड पीरियड बढ़ता है पूर्वानुमान सटीकता कम हो जाती है।





- नारंगी और लाल रंग की चेतावनियों के आधार पर कार्रवाई की जा सकती है।
- असुरक्षित क्षेत्रों में भारी वर्षा की चेतावनी के लिए शहरी और पहाड़ी क्षेत्रों में कार्रवाई शुरू की जा सकती है।
- जैसे-जैसे समय बढ़ता है, पूर्वानुमान की सटीकता कम होती जाती है।

अगले पाँच दिनों के लिए जिलेवार विस्तृत बहु-जोखिम मौसम चेतावनी यहाँ उपलब्ध है

<https://mausam.imd.gov.in/responsive/districtWiseWarningGIS.php>

05-08 फरवरी 2026 के दौरान दिल्ली/NCR का मौसम पूर्वानुमान**पिछला मौसम:**

पिछले 24 घंटों के दौरान दिल्ली में न्यूनतम तापमान में $1-2^{\circ}\text{C}$ की बढ़ोतरी हुई है और अधिकतम तापमान में कोई बड़ा बदलाव नहीं हुआ है। दिल्ली में अधिकतम तापमान लगभग 20°C से 23°C और न्यूनतम तापमान क्रमशः 08°C - 10°C के आसपास रहा। न्यूनतम तापमान कुछ जगहों पर सामान्य से कम (-1.6°C से -3.0°C) और दिल्ली के बाकी हिस्सों में सामान्य (-1.5°C से 1.5°C) रहा। अधिकतम तापमान कुछ जगहों पर सामान्य से अधिक (1.6°C से 3.0°C), कुछ जगहों पर सामान्य से कम (-1.6°C से -3.0°C) और दिल्ली के बाकी हिस्सों में सामान्य (-1.5°C से 1.5°C) रहा। पिछले 24 घंटों के दौरान मुख्य रूप से आसमान साफ रहा और उत्तर-पश्चिम दिशा से हवा की गति 15 किमी प्रति घंटे तक रही। आज सुबह क्षेत्र में पश्चिम दिशा से हवा की गति 12 किमी प्रति घंटे तक रहने के साथ मुख्य रूप से आसमान साफ रहेगा।

मौसम पूर्वानुमान:

05.02.2026: मुख्य रूप से आसमान साफ रहेगा। सतह पर हवा की गति 10-20 किमी प्रति घंटे तक रहेगी। रात में धुंध रहेगी। अधिकतम तापमान 22°C से 24°C के बीच रहने की संभावना है। दिल्ली में अधिकतम तापमान सामान्य के करीब रहेगा। दोपहर के समय सतह पर मुख्य हवा उत्तर-पश्चिम दिशा से 20 किमी प्रति घंटे तक चलने की संभावना है। शाम और रात में हवा की गति कम होकर पश्चिम दिशा से 15 किमी प्रति घंटे तक हो जाएगी।

06.02.2026: आंशिक रूप से बादल छाए रहेंगे। दिन के दौरान सतह पर हवा की गति 15-25 किमी प्रति घंटे तक रहेगी। सुबह के समय हल्का कोहरा रहेगा। दिल्ली में अधिकतम और न्यूनतम तापमान क्रमशः 22°C से 24°C और 08°C से 10°C के बीच रहने की संभावना है। न्यूनतम तापमान सामान्य के करीब रहेगा और दिल्ली में अधिकतम तापमान सामान्य के करीब रहेगा। सुबह के समय सतह पर मुख्य हवा पश्चिम दिशा से चलने की संभावना है, जिसकी गति 20 किमी प्रति घंटा तक पहुँच सकती है। दोपहर में हवा की गति बढ़कर उत्तर-पश्चिम दिशा से 25 किमी प्रति घंटा तक हो जाएगी। शाम और रात में हवा की गति कम होकर उत्तर-पश्चिम दिशा से 15 किमी प्रति घंटा तक हो जाएगी।

07.02.2026: आसमान में आंशिक रूप से बादल छाए रहेंगे। दिन में सतह पर तेज़ हवाएँ चलेंगी, जिनकी गति 15-25 किमी प्रति घंटा तक पहुँच सकती है। सुबह के समय हल्की धुंध रहेगी। दिल्ली में अधिकतम और न्यूनतम तापमान क्रमशः 23°C से 25°C और 10°C से 12°C के बीच रहने की संभावना है। दिल्ली में न्यूनतम तापमान सामान्य से अधिक (1.6°C से 3.0°C) और अधिकतम तापमान सामान्य से अधिक (1.6°C से 3.0°C) रहेगा। सुबह के समय सतह पर मुख्य हवा पश्चिम दिशा से चलने की संभावना है, जिसकी गति 20 किमी प्रति घंटा तक पहुँच सकती है। दोपहर में हवा की गति बढ़कर उत्तर-पश्चिम दिशा से 25 किमी प्रति घंटा तक हो जाएगी। शाम और रात में हवा की गति कम होकर उत्तर-पश्चिम दिशा से 15 किमी प्रति घंटा तक हो जाएगी।

08.02.2026: आसमान में आंशिक रूप से बादल छाए रहेंगे। सुबह के समय हल्की धुंध रहेगी। दिल्ली में अधिकतम और न्यूनतम तापमान क्रमशः 22°C से 24°C और 09°C से 11°C के बीच रहने की संभावना है। दिल्ली में न्यूनतम तापमान सामान्य के करीब और अधिकतम तापमान सामान्य के करीब रहेगा। सुबह के समय सतह पर मुख्य हवा पश्चिम दिशा से चलने की संभावना है, जिसकी गति 12 किमी प्रति घंटा तक पहुँच सकती है। दोपहर में हवा की गति बढ़कर उत्तर-पश्चिम दिशा से 15 किमी प्रति घंटा तक हो जाएगी। शाम और रात में हवा की गति कम होकर पश्चिम दिशा से 05 किमी प्रति घंटा तक हो जाएगी।

सुबह के समय घने/बहुत घने कोहरे के कारण प्रभाव पड़ने की आशंका है:

- ❖ 6 फरवरी तक उत्तराखंड, उत्तर प्रदेश, मध्य प्रदेश और बिहार में कुछ जगहों पर सुबह/रात के समय घना कोहरा छाए रहने की संभावना है; हिमाचल प्रदेश में 7 फरवरी तक।

परिवहन और विमानन:

- मौसम उप-विभाग के अंतर्गत आने वाले कुछ हवाई अड्डों, राजमार्गों और रेलवे मार्गों पर इसका प्रभाव पड़ सकता है।
- यातायात कठिन हो सकता है और यात्रा में अधिक समय लग सकता है।

- एहतियाती उपाय न अपनाने पर सड़क दुर्घटनाएं हो सकती हैं।

❖ बिजली क्षेत्र:

- बहुत घने कोहरे वाले मार्गों में बिजली लाइनों के ट्रिप होने की संभावना।

❖ मानव स्वास्थ्य:

- फेफड़ों से संबंधित स्वास्थ्य प्रभाव: घने कोहरे में कणिका तत्व और अन्य प्रदूषक होते हैं और इनके संपर्क में आने पर ये फेफड़ों में जमा हो जाते हैं, उन्हें अवरुद्ध कर देते हैं और उनकी कार्यात्मक क्षमता को कम कर देते हैं जिससे घरघराहट, खांसी और सांस लेने में तकलीफ बढ़ जाती है।
- अस्थमा, ब्रोंकाइटिस से पीड़ित लोगों पर प्रभाव: लंबे समय तक घने कोहरे के संपर्क में रहने से अस्थमा, ब्रोंकाइटिस और फेफड़ों से संबंधित अन्य स्वास्थ्य समस्याओं से पीड़ित लोगों को सांस लेने में समस्या हो सकती है।
- आँखों में जलन: घने कोहरे में विभिन्न प्रकार के प्रदूषण होते हैं और हवा में मौजूद ये प्रदूषक आँखों की झिल्लियों में जलन पैदा कर सकते हैं जिससे विभिन्न संक्रमण हो सकते हैं जिससे आँखों में लालिमा या सूजन आ सकती है।

सुझाई गई कार्रवाई:

❖ परिवहन और विमानन:

- वाहन चलाते समय या किसी भी परिवहन से यात्रा करते समय सावधान रहें।
- वाहन चलाते समय फॉग लाइट का प्रयोग करें।
- अपनी यात्रा के कार्यक्रम के लिए एयरलाइन, रेलवे और राज्य परिवहन से संपर्क में रहें।

❖ विद्युत क्षेत्र:

- रखरखाव टीम को तैयार रखना।
- मानव स्वास्थ्य: आपातकालीन स्थिति को छोड़कर बाहर जाने से बचना और चेहरा ढकना चाहिए।

सतह पाला / कम तापमान के संभावित प्रभाव के लिए कृषि-मौसम संबंधी परामर्श

- उत्तराखंड में कम तापमान के तनाव या ठंड से होने वाली क्षति से फसलों की रक्षा के लिए खड़ी फसलों में सायंकाल के समय हल्की और बार-बार सिंचाई करें। मिट्टी का उपयुक्त तापमान बनाए रखने के लिए मल्टिचिंग करें तथा सब्जियों की नर्सरी और युवा फलदार पौधों को भूसे/पॉलीथीन शीट से ढक दें।

पशुपालन / कुक्कुट पालन

- पशुओं को रात के समय पशुशाला में रखें तथा उन्हें ठंड से बचाने के लिए सूखी बिछावन उपलब्ध कराएं।
- कुक्कुट शालाओं में कृत्रिम प्रकाश की व्यवस्था कर चूजों को गर्म रखें।

तूफान / तेज़ हवाओं के संभावित प्रभाव के लिए कृषि-मौसम संबंधी परामर्श

- बागवानी फसलों, सब्जियों और फलों के नए पौधों व फल देने वाले पौधों को तेज हवाओं के कारण गिरने से बचाने के लिए सहारा प्रदान करें।

LEGENDS

1. अंडमान और निकोबार द्वीपसमूह
2. अरुणाचल प्रदेश
3. असम और मेघालय
4. नागालैंड, मणिपुर, मिजोरम और त्रिपुरा
5. उप-हिमालयी पश्चिम बंगाल और सिक्किम
6. गंगीय पश्चिम बंगाल
7. ओडिशा
8. झारखंड
9. बिहार
10. पूर्वी उत्तर प्रदेश
11. पश्चिम उत्तर प्रदेश
12. उत्तराखंड
13. हरियाणा, चंडीगढ़ और दिल्ली
14. पंजाब
15. हिमाचल प्रदेश
16. जम्मू और कश्मीर और लद्दाख
17. पश्चिम राजस्थान
18. पूर्वी राजस्थान
19. पश्चिम मध्य प्रदेश
20. पूर्वी मध्य प्रदेश
21. गुजरात
22. सौराष्ट्र
23. कोंकण और गोवा
24. मध्य महाराष्ट्र
25. मराठवाड़ा
26. विदर्भ
27. छत्तीसगढ़
28. तटीय आंध्र प्रदेश और यनम
29. तेलंगाना
30. रायलसीमा
31. तमिलनाडु, पुडुचेरी और कराईकल
32. तटीय कर्नाटक
33. आंतरिक उत्तरी कर्नाटक
34. आंतरिक दक्षिणी कर्नाटक
35. केरल और माहे
36. लक्षद्वीप



1. Andaman & Nicobar Islands
2. Arunachal Pradesh
3. Assam & Meghalaya
4. Nagaland, Manipur, Mizoram & Tripura
5. Sub-Himalayan West Bengal & Sikkim
6. Gangetic West Bengal
7. Odisha
8. Jharkhand
9. Bihar
10. East Uttar Pradesh
11. West Uttar Pradesh
12. Uttarakhand
13. Haryana, Chandigarh & Delhi
14. Punjab
15. Himachal Pradesh
16. Jammu & Kashmir and Ladakh
17. West Rajasthan
18. East Rajasthan
19. West Madhya Pradesh
20. East Madhya Pradesh
21. Gujarat
22. Saurashtra
23. Konkan & Goa
24. Madhya Maharashtra
25. Marathwada
26. Vidarbha
27. Chhattisgarh
28. Coastal Andhra Pradesh & Yanam
29. Telangana
30. Rayalaseema
31. Tamilnadu, Puducherry & Karaikal
32. Coastal Karnataka
33. North Interior Karnataka
34. South Interior Karnataka
35. Kerala & Mahe
36. Lakshadweep

SPATIAL DISTRIBUTION (% of Stations reporting)

% Stations	Category	% Stations	Category
76-100	Widespread (WS/Most Places)	26-50	Scattered (SCT/A Few Places)
51-75	Fairly Widespread (FWS/Many Places)	1-25	Isolated (ISOL)



Fog



Heavy Rain



Very Heavy Rain



Extremely Heavy Rain



Thunder & Lightning



Hailstorm



Dust Raising Winds



Heavy Snow



Dust Storm



Heat Wave



Warm Night



Hot Day



Hot & Humid



Strong Surface Winds



Cold Wave



Cold Day



Ground Frost

COLOUR CODED WARNING

No Warning (No Action)

Watch (Be Aware)

Alert (Be Prepared To Take Action)

Warning (Take Action)

Probabilistic Forecast

Terms	Probability of Occurrence (%)
Unlikely	< 25
Likely	25 - 50
Very Likely	50 - 75
Most Likely	> 75

* Red colour warning does not mean "Red Alert", Red colour warning means "Take Action".

Forecast and Warning for any day is valid from 0830 hours IST of day till 0830 hours IST of next day.

For more details, kindly visit <https://mausam.imd.gov.in> or contact: 011-2434-4599

(Service to the Nation since 1875)